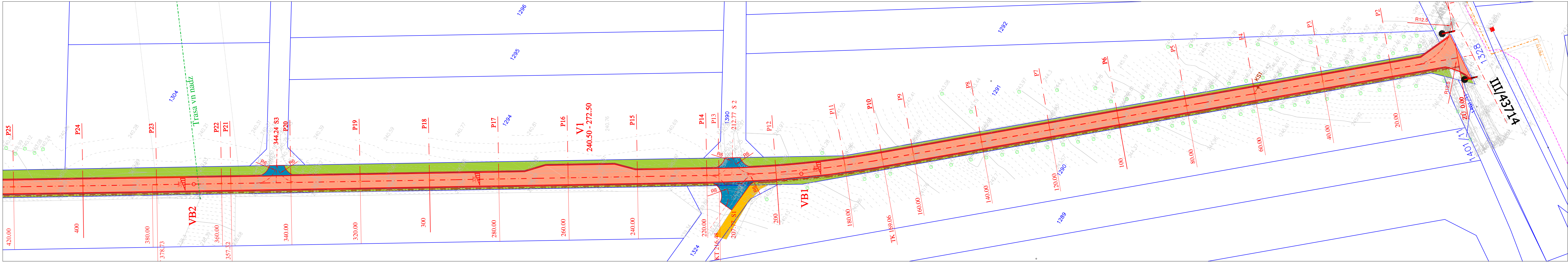
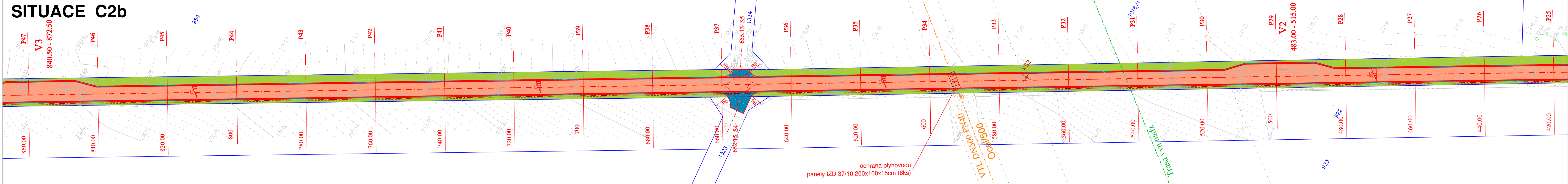


SITUACE C2a



SITUACE C2b



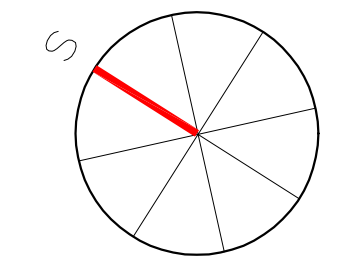
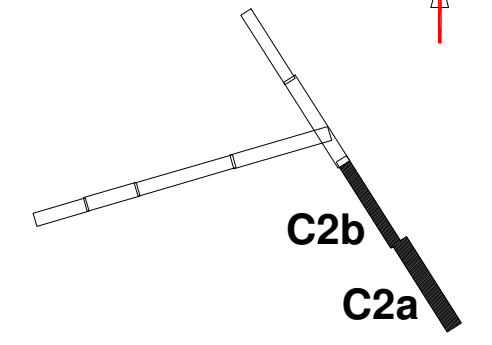
Parametry směrových oblouků - C2:

VB 1	VB 2	VB 3
R = 300.00 m	R = 10000 m	R = 5000 m
α 9.06°	α 0.12°	α 0.63°
T 23.76 m	T 10.70 m	T 27.50 m
z 0.94 m	z 0.01 m	z 0.08 m
O 47.42 m	O 21.40 m	O 55.00 m
Δs 0.00 m	Δs 0.00 m	Δs 0.00 m

LEGENDA:

- stávající stav (zaměřeno ve třetí třídě přesnosti)
- hranice parcel (DKM)
- parcelní čísla (DKM)
- vrstevnice vedlejší (po 0,1 m)
- vrstevnice hlavní (po 1 m)
- telekomunikační vedení podz/nadz
- vodovod
- kanalizace
- vedení NN podz/nadz
- vedení VN podz/nadz
- vedení veřejného osvětlení podzemní
- plynovod
- hranice ochranného pásma inženýrských sítí
- osa navržené polní cesty
- těleso navržené polní cesty
- poloměr oblouku napojení komunikace
- významné body směrového řešení navržené cesty
- rovina příčného řezu včetně jeho čísla a staničení
- výhybna
- vrcholový bod směrového řešení
- příčné klopení na trase polní cesty
- kopaná sonda geologického průzkumu
- bod řezu osy komunikace profilem příčného řezu
- podélný dren z kameniva drčeného (frakce 63/125) s flexibilním trativodem odvodňující těleso polní cesty (DN100, vyústění na terén, opevněno kamennou rovnaninou na sucho (1 m²))
- opevněný hospodářský sjezd (návrh)
- plocha zpevněná ACO (návrh)
- krajnice polní cesty, zpevněný sjezd (návrh)
- zatrávnění násyp (návrh)
- rekultivace - plocha vyježděná a částečně zpevněná polní cesty určené k odstranění (bude nahř. omou půdou)
- svislé dopravní značení: směrové sloupky; všesměrná varianta Z11g

SITUACE STAVBY



GEOCENTRUM, spol. s r.o.

zeměměřická a projekční kancelář

tr. Kosmonautů 1143/BB, 779 00 Olomouc

zapsána u KS v Ostravě, oddíl C, vl. č. 5555

AUTORIZOVANÝ TECHNIK V OBORU DOPRAVNÍ STAVBY,

NEKOLEJOVÁ DOPRAVA

ING. MARTA HALÁMKOVÁ

spol. s r.o.

zeměměřická a projekční kancelář, Olomouc

Projektant

Kreslil

Kontroloval

Kraj: Zlínský

Objednatel

Akce:

Název přílohy:

Ing. JARMILOU NAJMANOVÁ

Ing. JARMILOU NAJMANOVÁ

Ing. MARTA HALÁMKOVÁ

Obec: Tučín (520047)

ČR - STÁTNÍ POZEMKOVÝ ÚŘAD

SO 02 - VEDLEJŠÍ POLNÍ CESTA C2

K.ú.: Tučín (771244)

Stupeň dokumentace

Číslo zakázky

Číslo objednatele

Datum

Měřitko

Formát

Souřad./výškový sys.

Čís. přílohy:

GEOCENTRUM

spol. s r.o.

zeměměřická a projekční kancelář, Olomouc

DSP, RDS

144/2015

639-2015-521100

10/2015

1:500

5 x A4

S-JTSK/B, p. v.

C2.2.1.ab